

AVIS MUNICIPAL

**EXTRAIT DES PROCES-VERBAUX
LISTE DEFINITIVE DES CONCESSIONS CONSTATEES
A L'ETAT VISUEL D'ABANDON**

Le Maire de la commune de SAINT-GERVAIS-SUR-MARE (34610)

Vu le Code général des collectivités territoriales et notamment ses articles L. 2213-8 et 9, L. 2223-17, L. 2223-18, ainsi qu'à ses articles R. 2223-12 et suivants ;

Considérant les premiers procès-verbaux dressés le 13 juin 2018,

AVISE

Que l'état visuel de l'état d'abandon des concessions listées ci-après a été constaté par un 2nd et dernier procès-verbal dressé par l'autorité municipale, après transport sur les lieux, le **23 février 2022 à 15h30 dans le cimetière de Rongas** :

EMPLACEMENT / SEPULTURE <small>(Format : N° Cimetière / N° Carré / N° Emplacement)</small>	DATE DE L'ACTE	CONCESSIONNAIRES	INHUMES
1 - Carré 1 - 9	01/08/1986	MAS Aimée née MAS	- MAS Françoise - 04/08/1832

Qu'en conséquence, les descendants ou successeurs des concessionnaires sus-indiqués ou, éventuellement, les personnes chargées de l'entretien sont invités à rétablir la concession en bon état de propreté et/ou de solidité dans un délai maximum de UN (1) mois ; faute de quoi, la commune procédera à la reprise des terrains, conformément à la réglementation.

Que le présent avis comprenant la liste des concessions faisant l'objet de la procédure est consultable sur les panneaux d'affichage à la mairie, aux portes du cimetière ainsi que sur la plateforme www.cimetieres-de-france.fr dans l'espace dédié au cimetière communal concerné et, le cas échéant, peut être consulté, sur le site internet de la commune.

Dressé à SAINT-GERVAIS-SUR-MARE, le 24 février 2022

Le Maire FAUP Jean - Luc

(Nom, prénom, cachet et signature)






COMMUNE DE SAINT GERVAIS SUR MARE

CIMETIERE DE RONGAS












A titre indicatif :

-  Ouverture de caveau visible par le dessus
-  Ouverture de caveau frontale
-  Emplacement délimité par une ferronnerie



LEGENDE

-  Emplacement justifiable d'une Procédure de reprise
-  Emplacement bati
-  Emplacement en pleine terre
-  Emplacement en terre non matérialisé
-  Emplacement projeté disponible 1.40 / 2.40
-  Enfeu
-  Emplacement concédé non occupé 1.40 / 2.40
-  Emplacement en terre non matérialisé
-  Limite de carrés

SAINT GERVAIS SUR MARE		34	
RONGAS		INTERVENTION	
ATC	PL	ITV	
TOPO	FC		
EDI	AFR		
DAO	OE		
REUC	IPB		
LIV	IA		05/01/2018
PLAN FIN DE PROCEDURE		ECHELLE 1/100	
 <small>14, rue des Martyrs BP - 21340 - 54280 RONGAS Tél. 03.83.50.53.81 Fax. 03.83.50.48.48</small>		DOSSIER N° : 2017044-3CM	